

**Agenzia del Territorio
CATASTO FABBRICATI
Ufficio Provinciale di
Torino**

Dichiarazione protocollo n. TO0831237 del 12/12/2007

Planimetria di u.i.u. in Comune di Beinasco

Via Gorizia

civ. 32

Identificativi Catastali:

Sezione:

Foglio: 14

Particella: 45

Subalterno: 110

Compilata da:
Camino Annalisa

Iscritto all'albo:
Architetti

Prov. Torino

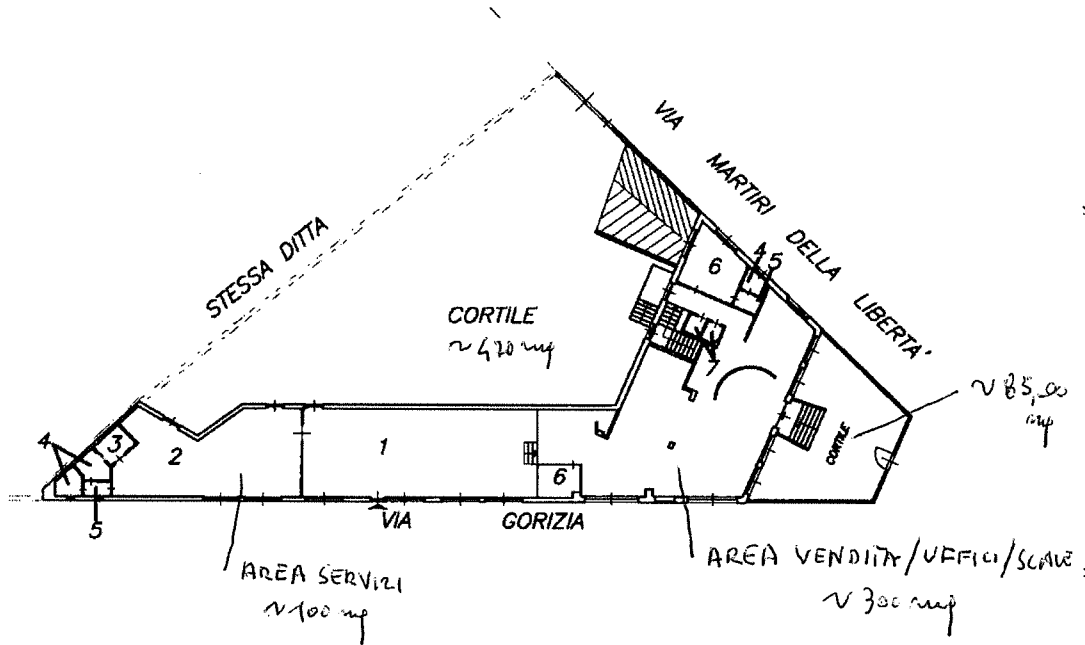
N. 2899

Scheda n. 1

Scala 1:200

PIANTA PIANO TERRENO

H= 3,00 mt.

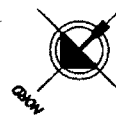
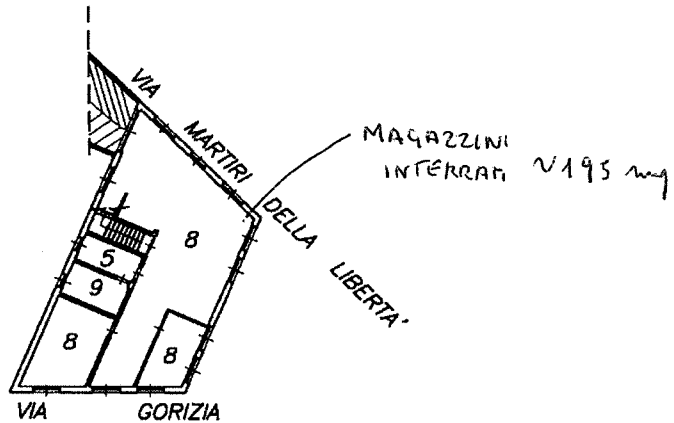


PIANTA PIANO SEMINTERRATO

H= 2,30 mt.

LEGENDA

- 1 LOCALE NEGOZIO
- 2 MAGAZZINO
- 3 SPOGLIATOIO
- 4 SERVIZI WC
- 5 DISIMPEGNO
- 6 UFFICI
- 7 RIPOSTIGLI
- 8 CANTINA
- 9 CENTRALE TERMICA



Ultima planimetria in atti